

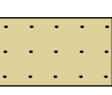







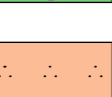





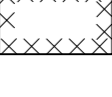



**LEGENDE**


**Bestand**

-  Anthropogene Erdhalde (21.42) / Annuelle Ruderalvegetation (35.61)
-  artenarme tlw. verbrauchte Fettwiese (33.41)
-  grasreiche Ruderalvegetation (35.64)
-  Acker (37.10)
-  Gebüsch mittlerer Standorte (42.20) / Brombeer-Schlehen-Gebüsch (42.24)
-  Brombeer-Gestrüpp (43.11)
-  Waldrebenbestand (43.50)
-  Gehölzbestand aus nichtheimischen Arten (Götterbaum) (44.12)
-  Laubbaum (nicht eingemessen) (45.10-45.30)
-  versiegelte Fläche (60.20)
-  Grasweg (60.25)
-  Kleine Grünfläche (60.50)
-  Garten (60.60)

**Sonstiges**

-  Umgrenzung gesetzlich geschütztes Offenlandbiotop nach LUBW
-  Umgrenzung Altlastenverdachtsfläche (nachrichtliche Übernahme)
-  Planungsgebietsgrenze

gesetzlich geschütztes Biotop Nr. 165172260197  
"Feldhecken westlich Plankstadt"



<b>BIOPLAN</b>		Gesellschaft für Landschaftsökologie und Umweltplanung	St. - Peter - Straße 2 69126 Heidelberg Tel.: 06221 / 3950590 Fax: 06221 / 3950580
PROJEKT: <b>GOP zum Bebauungsplan "A'real III" in Plankstadt</b>	AUFTRAGGEBER: <b>Gemeinde Plankstadt</b>		
Anlage 1: <b>Bestandsplan</b>			
Änderungen:	Datum:	Maßstab: 1 : 1.000	
		Plangröße: 628 x 727 mm	
Bearbeitet: Schlosser, Graus	Gezeichnet: Graus	Datum: 06.11.2020	